



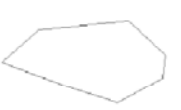




УСЛОВНЫЕ ОБОЗНАЧЕНИЯ

-  Оползнеопасные территории
-  Активные оползневые проявления

Прочие обозначения

-  Городская черта
-  Железная дорога
-  Жилая застройка
-  Промышленные зоны

						"Схема инженерной подготовки территории г. Саратова" (раздел генерального плана)				
Изм.	Кол.	Лист	Издк.	Подп.	Дата	Инженерная защита города Саратова	Стадия	Лист	Листов	
							схема	5	6	
							Карта (схема) развития оползневых процессов М 1:50 000	 ООО "САРАТОВГЕО" Москва 2007 г.		