


УСЛОВНЫЕ ОБОЗНАЧЕНИЯ


Глубина залегания первых от поверхности водоносных горизонтов

 до 1 м

 2 - 3 м

 3 - 5 м

 5 - 10 м

 более 10 м

 Площадь возможного развития верховодки


ГРАНИЦЫ

 Площадей выхода на поверхность водоупорных горизонтов

 Площадей возможного развития верховодки

ЗАСТРОЙКА

 Жилая застройка

 Промышленная застройка

Изм.	Кол.	Лист	Нюм.	Подп.	Дата
ГИП		Чунов Д.В.			
Гл. спец.		Кузьмин В.В.			
Рук. зр.		Перминов Д.С.			
Инж.		Кузьмин В.В.			

"Схема инженерной подготовки территории г. Саратова" (раздел генерального плана)

Инженерная защита города Саратова

Карта (схема) глубин залегания грунтовых вод М 150 000

Стадия	Лист	Листов
СХЕМА	2	6

 SAR/VOODGEO
Москва 2007 г.